

# GENEHMIGUNGSVERMERKE

ÖFFENTLICHE MITWIRKUNG -  
 VORPRÜFUNG VOM -  
 PUBLIKATION IM AMTSBLATT VOM IM AMTSANZEIGER VOM -  
 ÖFFENTLICHE PLANAUFLAGE VOM - BIS -  
 PERSÖNLICHE BENACHRICHTIGUNG DER GRUNDEIGENTÜMER AM **27. 8. 2001**  
 EINGEREICHTE EINSPRACHEN - RECHTSVERWAHRUNGEN -  
 EINSPRACHEVERHANDLUNGEN -  
 UNERLEDIGTE EINSPRACHEN - ERLEDIGTE EINSPRACHEN -  
 RECHTSVERWAHRUNGEN -

## BESCHLÜSSE

DURCH DEN GEMEINDERAT AM **23. 11. 2001**  
 DURCH DEN STADTRAT AM -  
 DURCH DIE GEMEINDEABSTIMMUNG VOM -  
 REFERENDUM -

DIE RICHTIGKEIT DIESER ANGABEN BESCHEINIGT


## NAMENS DES GEMEINDERATES

DER STADTPRÄSIDENT:

DER VIZE-STADTSCHREIBER:



HANS STÖCKLI



PIO PAGANI

## GENEHMIGT DURCH DAS AMT FÜR GEMEINDEN UND RAUMORDNUNG

GENEHMIGT gemäss  
 Verfügung vom **1. DEZ. 2001**  
 Amt für Gemeinden und Raumordnung



## GEMEINDE BIEL

## TEILÄNDERUNG DER ÜBERBAUUNGSORDNUNG

## GEWERBEHOFSTRASSE

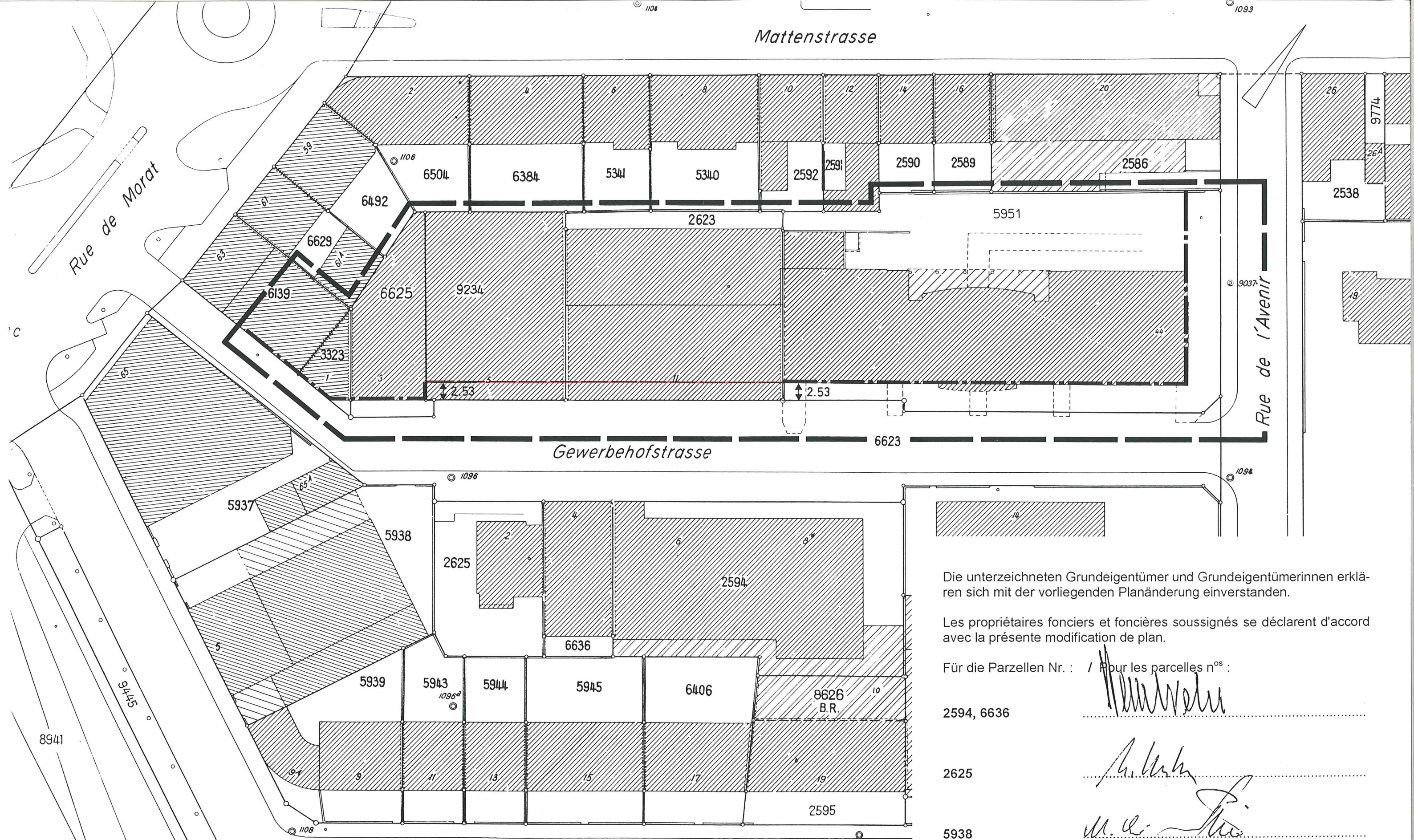
GEMÄSS ART. 122 BauV

## ÜBERBAUUNGSPLAN

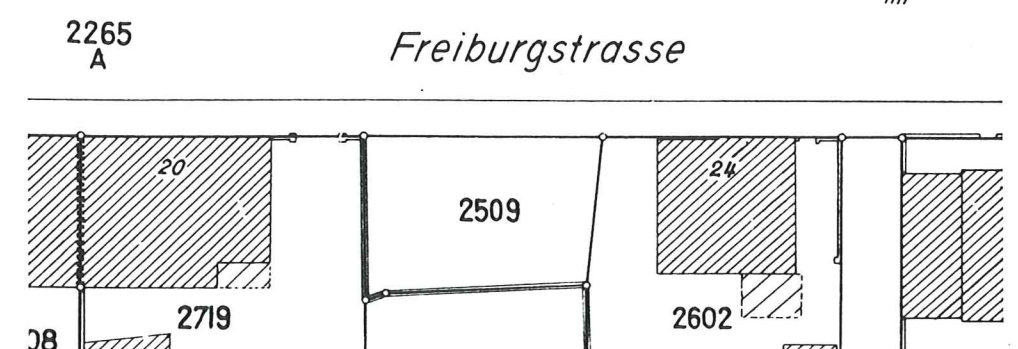
TEILÄNDERUNG DER ÜBERBAUUNGSORDNUNG GEWERBEHOFSTRASSE  
 GENEHMIGT DURCH DAS AMT FÜR GEMEINDEN UND RAUMORDNUNG AM 23. MÄRZ 1999

PLAN NR. 20523  
 DATUM AUGUST 2001  
 MSTB. 1 : 500

STADTPLANUNGSAMT BIEL



- Planbegrenzungslinie  
Périmètre du plan
- Genehmigte beizubehaltende Baulinie  
Alignement approuvé à conserver
- Genehmigte aufzuhebende Baulinie  
Alignement approuvé à supprimer
- Neue Baulinie  
Nouvel alignement



Die unterzeichneten Grundeigentümer und Grundeigentümerinnen erklären sich mit der vorliegenden Planänderung einverstanden.

Les propriétaires fonciers et foncières soussignés se déclarent d'accord avec la présente modification de plan.

Für die Parzellen Nr. : / Pour les parcelles n<sup>os</sup> :

2594, 6636

2625

5938

6623

2623, 9234, 6625